






1/3

KOHTLA

25201:008:0126  
Kohtla metskond 102

25201:008:0071  
Kohtla metskond 65

Möötkava: M 1:500  
Koostaja: Kristjan Toro  
Projekti nr: PF14334

-  Lepingu objektiks oleva katastriüksuse piir
-  Katastriüksuste piirid
-  Projekteeritav sidemaatrass (Telia Eesti AS)
-  Olemasolev sidekaev (Telia Eesti AS)
-  Isikliku kasutusõiguse ala (464 m<sup>2</sup>)

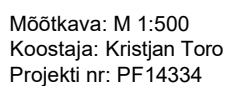
## 2 / 3

25201:008:0126  
Kohtla metskond 102

25201:00  
Kohtla met

Diagram illustrating the cross-section of the road structure with the following components and widths:

- Lepingu objektiks oleva katastriüksuse piir (Red line)
- Katastriüksuste piirid (Dashed red line)
- Projekteeritav sidemaatrass (Telia Eesti AS) (Green line with diagonal hatching)
- Olemasolev sidekaev (Telia Eesti AS) (Circle with a cross)
- Isikliku kasutusõiguse ala (464 m<sup>2</sup>) (Blue hatched area)



- 
- Diagram illustrating the site layout and boundaries:
- Lepingu objektiks oleva katastriüksuse piir (Boundary of the cadastral unit for the object)
  - Katastriüksuste piirid (Cadastral unit boundaries)
  - Projekteeritav sidemaatrass (Telia Eesti AS) (Proposed side track (Telia Eesti AS))
  - Olemasolev sidekaev (Telia Eesti AS) (Existing side ditch (Telia Eesti AS))
  - Isikliku kasutusõiguse ala (464 m<sup>2</sup>) (Area of personal use right (464 m<sup>2</sup>))